

План-схема района расположения ОУ, пути движения транспортных средств и детей (учеников).





 -жилая застройка

 -парк

 -футбольное поле, стадион

 -движение транспортных средств

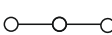




 -движение детей (учеников) в (из) образовательное учреждение


Разработал	Черменин		
Утвердил			План-схема района расположения ОУ, пути движения транспортных средств и детей (учеников)

ООО «Резул плюс»

Схема организации дорожного движения в непосредственной близости от ОУ с размещением соответствующих технических средств, маршруты движения детей и расположение парковочных мест.



-  -ограждение ОУ
-  -искусственная неровность
-  -направление движения транспортного потока
-  -искусственное освещение
-  -направление движения детей от остановок маршрутных и частных транспортных средств

Разработал	Черменин			План-схема района расположения ОУ, пути движения транспортных средств и детей (учеников)	ООО «Резул плюс»
Утвердил					

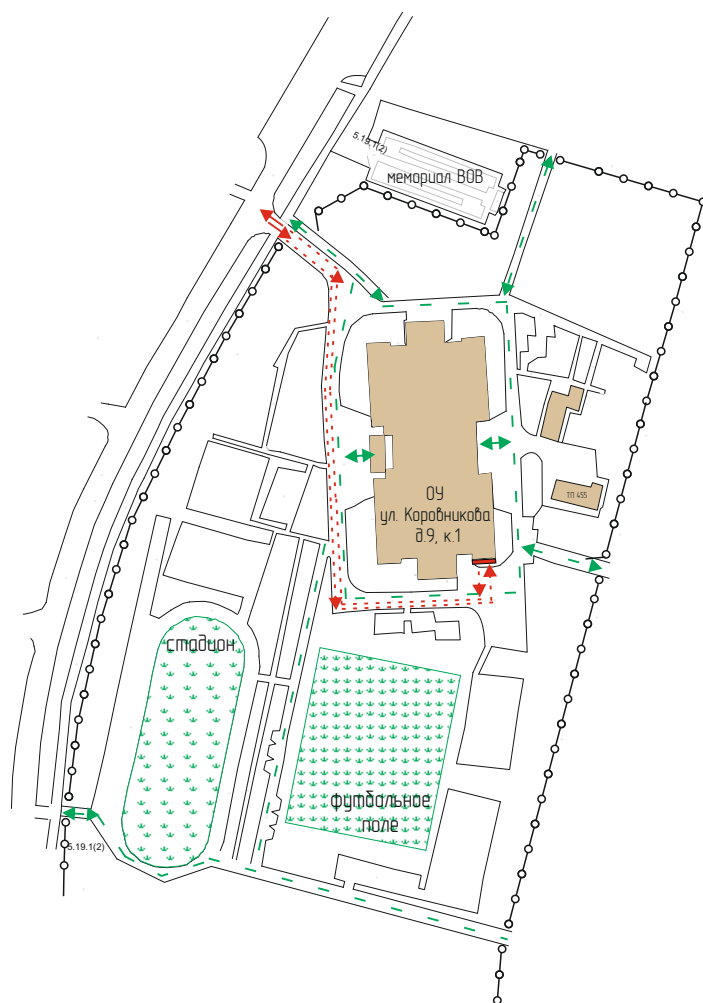
Маршруты движения организованных групп детей от ОУ к стадиону, футбольному полю, парку.



- жилая застройка
- парк
- футбольное поле, стадион
-
- направление безопасного движения групп детей
к стадиону, футбольному полю, парку

Разработал	Черменин			Маршруты движения организованных групп детей от ОУ к стадиону, футбольному полю, парку.	ООО «Резул плюс»
Утвердил					

Пути движения транспортных средств к местам разгрузки/погрузки и рекомендуемые пути передвижения детей по территории ОУ



- въезд/выезд грузовых транспортных средств

- движение грузовых транспортных средств по территории образовательного учреждения

- жилая застройка

- движение детей и подростков на территории образовательного учреждения

- футбольное поле, стадион

- место разгрузки/погрузки

Разработал	Черменин		Пути движения транспортных средств к местам разгрузки/погрузки и рекомендуемые пути передвижения детей по территории ОУ.
Утвердил			